

# Cartes routières et touristiques de Percé



## Ville de Percé

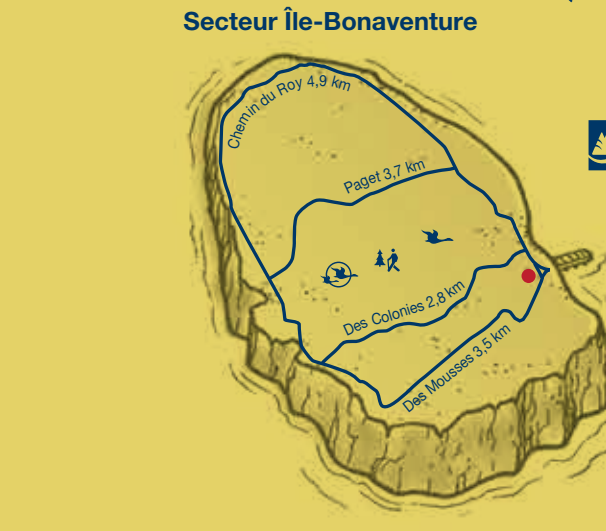
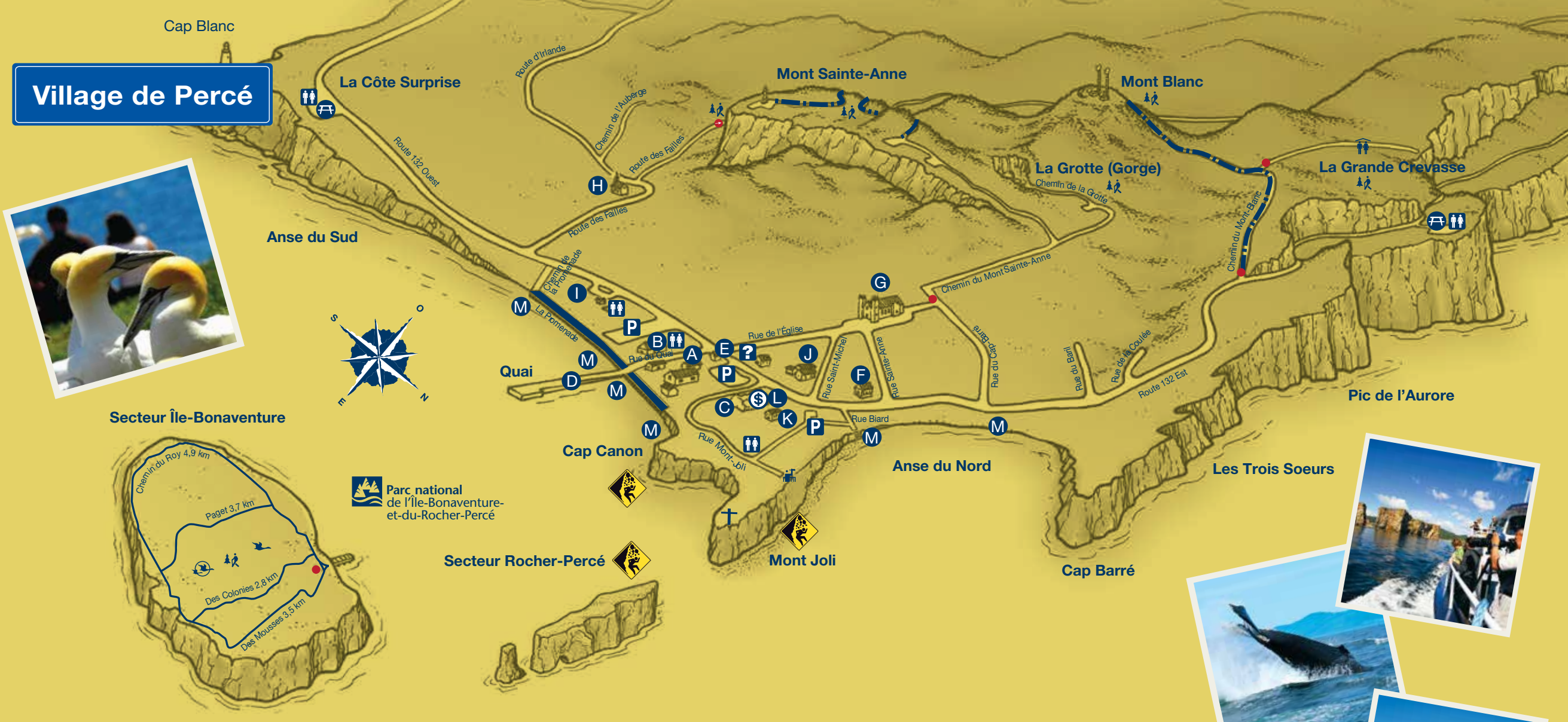


- ### LÉGENDE :
- Route asphaltée
  - - - - - Route non asphaltée
  - Cours d'eau
  - - - - - Chemin de fer
  - 🚗 Halte routière
  - 🚻 Toilettes publiques
  - 🏊 Plage d'agates et de jaspes
  - 🏖 Plage pour la baignade (sans surveillance)
  - 🗼 Phare
  - 🏠 Golf
  - 🐦 Refuge d'oiseaux
  - 🦅 Site d'observation des oiseaux
  - 🔥 Poste d'incendie
  - 📍 CLSC
  - 🏫 École
  - 🚉 Gare
  - 🗑 Déchetterie
  - 📖 Bibliothèque municipale
  - ⛪ Église
  - 🪜 Rampe de mise à l'eau
  - 👤 Site pour la randonnée pédestre (sentiers aménagés)
  - 🏠 Vue panoramique
  - 📧 Bureau de poste
  - 📍 Accès au sentier pédestre

### Percé DISTANCES

74 km	Gaspé
35 km	Prével
31 km	Saint-Georges-de-Malbaie
19 km	Barachois
16 km	Bridgeville
10 km	Coin-du-Banc
20 km	Val-d'Espoir
10 km	Anse-à-Beaufils
15 km	Cap-d'Espoir
45 km	Chandler

## Village de Percé



- ### LÉGENDE :
- A** Parc national de l'Île-Bonaventure-et-du-Rocher-Percé  
Secteur Charles Robin :  
Le Chafaud  
La Neigère  
La Saline
  - B** Billetterie / Service Internet
  - C** Parc Logan
  - D** Quai / Départ des excursions
  - E** Bureau de poste
  - F** CLSC - (Clinique médicale)
  - G** Église catholique Saint-Michel
  - H** Église anglicane Saint-Paul
  - I** Parc municipal - aire de jeux
  - J** Palais de justice
  - K** Hôtel de ville
  - L** Caisse populaire Desjardins / Guichet automatique
  - M** Accès à la plage (secteur village)
  - P** Stationnement public
  - 🚻** Toilettes publiques
  - 🚗** Halte routière
  - 📍** Bureau d'accueil touristique
  - Accès aux sentiers pédestres
  - 🐦 Refuge d'oiseaux
  - 🦅 Site pour la randonnée pédestre (sentiers aménagés)
  - 🦅 Site d'observation des oiseaux
  - 🚗 Véhicule 4 roues motrices seulement

## Quoi faire ?



### Prével / Saint-Georges-de-Malbaie :

Halte touristique de la Tête d'Indien  
Galeries d'art, ateliers d'artistes et artisans  
Sites d'observation ornithologique  
Golf, kayak

### Barachois :

Galeries d'art, ateliers d'artistes et artisans  
Observation de la faune (Barachois de Malbaie)  
Plage (non surveillée)  
Pêche en rivière, pêche à quai  
Halte touristique

### Coin-du-Banc / Bridgeville :

Galeries d'art, ateliers d'artistes et artisans  
Plage (non surveillée)  
Cueillette d'agates et de jaspes  
Sentier de randonnée pédestre (carte au verso)  
Observation de la faune (Barachois de Malbaie)  
Pêche en rivière

### Val-d'Espoir :

Village à vocation agricole  
Agrotourisme (marché du terroir)  
Sentier de randonnée pédestre (carte au verso)

### Anse-à-Beaufils :


Havre typique - marina  
Centre culturel (spectacles, expositions, ateliers)  
Magasin général historique (visite animée)  
Galeries d'art, ateliers d'artistes et artisans  
Plage d'agates et de jaspes  
Sentier de randonnée pédestre (carte au verso)

### Cap-d'Espoir :

Plage (non surveillée)  
Cueillette d'agates et de jaspes  
Phare (sans visite intérieure)  
Agrotourisme



Artiste à l'oeuvre



Trésors de plage



Bio-jardins de Val-d'Espoir



Phare de Cap d'Espoir

### Percé :

**Le parc national de l'Île-Bonaventure-et-du-Rocher-Percé**  
Visite du centre de découverte et du musée le Chafaud  
Causeries en soirée à la Saline  
Excursion en bateau dans les secteurs Île-Bonaventure et Rocher-Percé  
Visite de la Maison Le Boutillier  
Randonnée pédestre jusqu'à la plus importante colonie de fous de Bassan au monde  
Interprétation par les gardes-parcs naturalistes

### Les sorties en mer

Croisière dans les secteurs Rocher-Percé et Île-Bonaventure  
Excursion pour l'observation des grandes baleines  
Sortie en mer pour l'interprétation de la pêche au homard  
Excursion de pêche en mer, pêche à quai  
Balade en kayak de mer  
Activité de plongée sous-marine

### Les randonnées côté terre

Promenade à pied dans les sentiers du Mont Sainte-Anne et du Mont Blanc (carte au verso)  
Excursion en calèche  
Tour d'hélicoptère

### Pour goûter la culture

Tournée des expositions, ateliers, galeries et boutiques (information disponible au bureau touristique)  
Circuit historique de Percé  
Dépliant et audioguide au bureau d'accueil touristique)  
Activités d'animation à l'Espace culturel Suzanne-Guité  
Variété de festivités, d'événements et spectacles (programme au bureau touristique)  
Agrotourisme



Produit par la Ville de Percé. Available in English.

Design : 40degres.net

Crédits photos :  
Photo Plain ciel, Jean-François Gagné,  
Jacques Boucher, Marc Loisel, Stockphoto,  
Michel Julien, Jean-Pierre Huard, Coraline

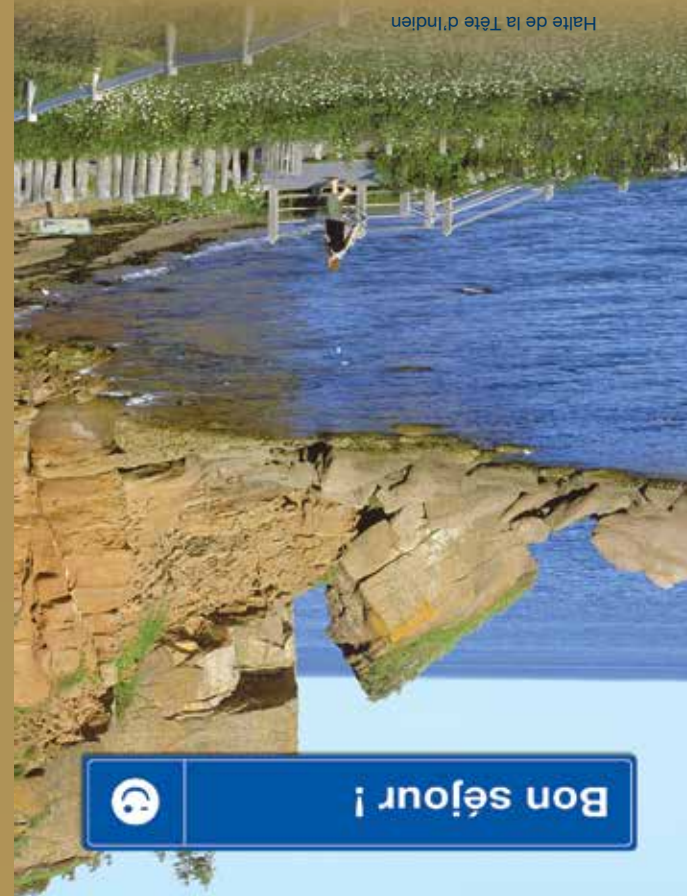
www.perce.info

Courriel : info@perce.info

Tél. : 418-782-5448

1 855 782-5448

### Information touristique de Percé :



## Bon séjour !

## Bienvenue à Percé

Cartes touristiques et sentiers pédestres

Une nature généreuse,  
à parcourir, à découvrir !



www.perce.info

